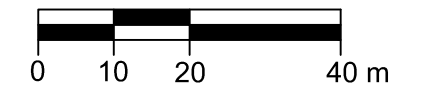


# MIEJSCOWY PLAN ZAGOSPODAROWANIA PRZESTRZENNEGO GMINY WYSOKA W REJONIE WSI TŁUKOMY



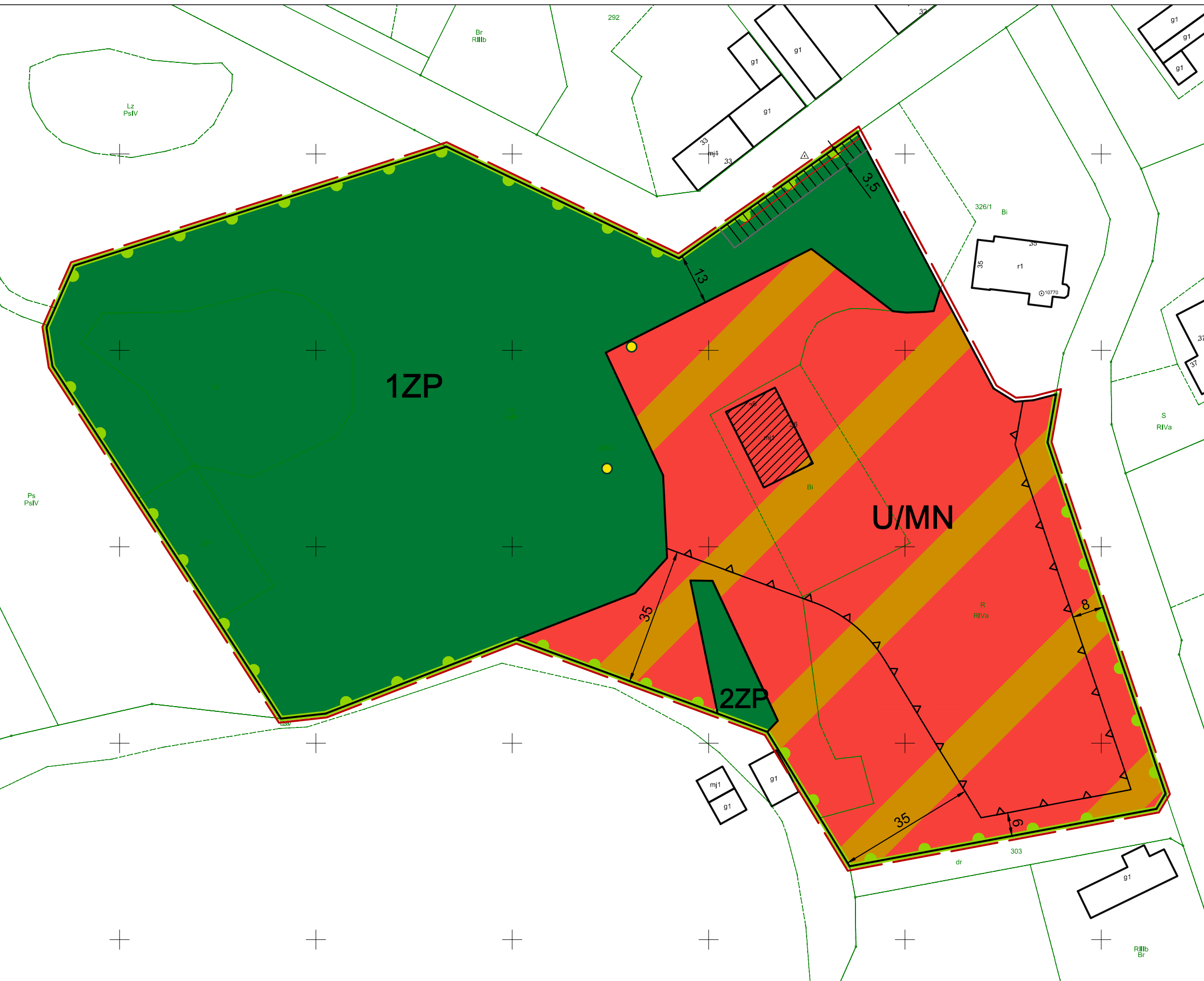
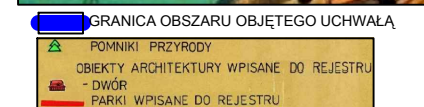
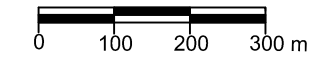
SKALA 1:1000



ZAŁĄCZNIK NR 1  
DO UCHWAŁY NR .....  
RADY MIASTA I GMINY WYSOKA  
Z DNIA ..... R.  
OPUBLIKOWANY DZ.URZ. WOJ. WLKP.  
Z DNIA ..... R. POZ. ....

Wyrys ze studium uwarunkowań i kierunków  
zagospodarowania przestrzennego  
gminy Wysoka

SKALA 1 : 10 000



## OZNACZENIA:

- GRANICE OBSZARU OBJĘTEGO UCHWAŁĄ (odsunięte o 1 m)
- LINIE ROZGRANICZAJĄCE TERENY O RÓŻNYM PRZEZNACZENIU LUB RÓŻNYCH ZASADACH ZAGOSPODAROWANIA
- NIEPRZEKRACZALNA LINIA ZABUDOWY
- TEREN ZABUDOWY USŁUGOWO-MIESZKANIOWEJ
- TERENY ZIELENI URZĄDZONEJ
- POMNIK PRZYRODY
- DWÓR WPISANY DO REJESTRU ZABYTKÓW POD NUMEREM A-136 DECYZJĄ Z DNIA 10 PAŹDZIERNIKA 1981 R.
- GRANICE PARKU WPISANEGO DO REJESTRU ZABYTKÓW POD NUMEREM A-394 DECYZJĄ Z DNIA 28 MARCA 1981 R.
- NAWIETRZNA LINIA ELEKTROENERGETYCZNA Z PASEM TECHNOLOGICZNYM

OBSZAR OBJĘTY PLANEM LEŻY W GRANICACH GŁÓWNEGO ZBIORNIKA WÓD PODZIEMNYCH NR 133 ZBIORNIK MIĘDZYMORENOWY MŁOTKOWO.