



FORMULARZ INTERPELACJI / ZAPYTANIA
Radnej / Radnego Miasta i Gminy Wysoka
VIII Kadencja Rady Miasta i Gminy Wysoka 2018 – 2023



Wysoka, dnia 16.01.2023r.

(data)



Burmistrz Miasta i Gminy Wysoka

89-320 Wysoka

Plac Powstańców Wielkopolskich 21/22

za pośrednictwem Przewodniczącego Rady Miasta i Gminy w Wysokiej

HENRYK STAŃCZYK

(imię i nazwisko Radnej / Radnego Rady Miasta i Gminy Wysoka)

Zgodnie z paragrafem 69 ust.1 i ust. 2 Uchwały Nr LVII/305/2018 Rady Miasta i Gminy Wysoka z dnia 17 września 2018r. w sprawie Statutu Miasta i Gminy Wysoka (Dziennik Urzędowy Województwa Wielkopolskiego, poz. 7714 z dnia 09.10.2018r. z zm.) składam: **interpelację sesyjną* / międzysesyjną*** ; **zapytanie sesyjne* / międzysesyjne*** w sprawie:
(*zaznaczyć właściwe)

DOTYCZY:

Naprawy nawierzchni ulicy Matejki w Wysokiej.

TREŚĆ INTERPELACJI*/ZAPYTANIA* (krótkie przedstawienie stanu faktycznego)

Wnioskuje o naprawę uszkodzonej nawierzchni (polbruku) na ulicy Matejki w Wysokiej i uporządkowanie obszaru prowadzonych robót energetycznych.

UZASADNIENIE (istotne znaczenie dla miasta i gminy oraz jej mieszkańców)

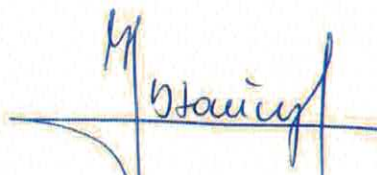
Powyższe uzasadniam faktem, iż na ulicy Matejki doszło do uszkodzenia nawierzchni drogi wykonanej z kostki betonowej „polbruku” przypuszczalnie w związku z prowadzonymi robotami związanymi z przestawieniem słupów energetycznych na potrzeby gminy przez usługową firmę energetyczną.

W mojej ocenie to miejscowe „wgniecenie” ww. polbruku a tym samym uszkodzenie nawierzchni tworzące lokalne zaniżenie (dotek głębokości 5 – 10 cm – **w załączeniu zdjęcia**) spowodował użyty przy ww. pracach sprzęt budowlany.

Wobec powyższego wnioskuje o naprawę ww. miejsca uszkodzonej nawierzchni z „polbruku” poprzez wyeliminowanie powstałego zaniżenia „dotka” ze względów bezpieczeństwa uczestników ruchu oraz żeby z tego powodu potencjalnie nie doszło do uszkodzenia samochodu / pojazdu.

O ile taka sytuacja jest możliwa i zrozumiała w trakcie prowadzenia robót, to jednak już pozostawienie wgniecenia nawierzchni „dziury” ww. ulicy oraz braku uporządkowania najbliższego otoczenia prowadzonych robót świadczy o braku nadzoru czy kontroli ze strony tutaj Urzędu.

Wobec powyższego niniejszą interpelację wnoszę w interesie publicznym jak na wstępie.


(podpis radnej /go)

Załącznik: Zdjęcia – szt. 4.

Otrzymują:

1. Przewodniczący Miasta i Gminy Wysoka.
2. Burmistrz Miasta i Gminy Wysoka.
3. A /akta – Wnioskodawca.

Pouczenie:

Zgodnie ze Statutem Miasta i Gminy Wysoka (Dziennik Urzędowy Województwa Wielkopolskiego, poz. 7714 z dnia 09.10.2018r.):

§ 69.1. Radni mogą zwracać się bezpośrednio do Rady we wszystkich sprawach związanych z pełnieniem przez nich funkcji radnego.

2. W sprawach dotyczących gminy radni mogą kierować interpelacje i zapytania do Burmistrza, na zasadach określonych w art. 24.6. ustawy: (cyt.: Interpelacje i zapytania składane są na piśmie do przewodniczącego rady, który przekazuje je niezwłocznie Burmistrzowi. Burmistrz lub osoba przez niego wyznaczona, jest zobowiązana udzielić odpowiedzi na piśmie nie później niż w terminie 14 dni od dnia otrzymania interpelacji lub zapytania). Interpelacje i zapytania, o których mowa w ust. 2 publikuje się w Biuletynie Informacji Publicznej nie później niż w ciągu 3 dni od dnia ich złożenia.
3. Udzielenie odpowiedzi na interpelacje i zapytania radnych, publikuje się w Biuletynie Informacji Publicznej nie później niż w ciągu 3 dni od dnia przekazania odpowiedzi na interpelacje lub zapytanie.

WYPEŁNIA PRACOWNIK BIURA RADY MIASTA I GMINY WYSOKA:

Numer ewidencyjny RMiG oraz data wpływu do biura Rady Miasta i Gminy Wysoka:

Numer rejestru interpelacji i wniosków Rady Miasta i Gminy Wysoka:

**Rada Miasta i Gminy
WYSOKA**
W P Ł Y N Ę Ł O
dnia 2023 -01- 1 6
zał. Nr

RMiG.0003.108.2023


(Numer ewidencyjny RMiG i Numer rejestru oraz pieczęć daty wpływu i podpis pracownika Biura Rady Miasta i Gminy Wysoka)




FORMULARZ INTERPELACJI / ZAPYTANIA
Radnej / Radnego Miasta i Gmina Wysoka
VIII Kadencja Rady Miasta i Gminy Wysoka 2018 – 2023



Widok zaniżenia (dziury) w nawierzchni wykonanej z kostki betonowej „polbruku” wraz z jej wyjęciem – przemieszczeniem w sąsiedztwie przestawianego energetycznego słupa betonowego i nieuporządkowanego obszaru robót.





Widok zniżenia (dziury) w nawierzchni wykonanej z kostki betonowej „polbruku” wraz z jej wyjęciem - przemieszczeniem.



Widok zniżenia (dziury) w nawierzchni ulicy Matejki wykonanej z kostki betonowej „polbruku” dodatkowo zalanej wodą opadową.

Opracował: Henryk Stańczyk, dnia 16.01.2023r.